

EESTI NSV TEADUSTE AKADEEMIA MAJANDUSE INSTITUUT
TOOTLIKE JÕUDUDE PAIGUTAMISE SEKTOR

EESTI NSV TÖÖSTUSE ATLAS

TALLINN 1967

S i s u k o r d

Sissejuhatus

Seletuskiri

Kaardid

1. Balti majandusrajooni tööstuse paiknemine
2. Eesti NSV füüsiline kaart
3. Eesti NSV administratiivne jaotus
4. Maavarad
5. Muutused elanike arvus 1959-1966
6. Tööjõuressursid
7. Linnaliste asulate funktsionaalne struktuur ja tüübid
8. Tööstuse territoriaalne kontsentratsioon
 9. Kütte-energeetika ja keemiatööstus
 10. Masinaehitus ja metallitööstus
 11. Ehitusmaterjalide tööstus
 12. Metsa-, puidu- ja paberitööstus
 13. Kergetööstus
 14. Piimatööstus
 15. Liha- ja kalatööstus
16. Tööstuse paiknemine linnalistes asulates
17. Tööstuse struktuur linnades, vabariigis
18. Autotransport
19. Raudteetransport
20. Majanduslikud sidemed NSV Liidu majandusrajoonidega
21. Välissidemed

Tabelid

- 1.(3) Eesti NSV territooriumi administratiivne jaotus seisuga 1. ol. 1967.a.
- 2.(5) Muutused elanike arvus 1959-1966
- 3.(6) Tööjõuressursid
- 4.(7) Tähtsamate linnade funktsionaalne struktuur
- 5.(8) Tööstuse territoriaalne kontsentratsioon
 - 6.(9) Kütte-energeetika- ja keemiatööstus
 - 7.(10) Masinaehitus ja metallitööstus
 - 8.(11) Ehitusmaterjalide tööstus
 - 9.(12) Metsa-, puidu- ja paberitööstus
 - 10.(13) Kergetööstus
 - 11.(14) Piimatööstus
 - 12.(15) Liha- ja kalatööstus
- 13.(16) Tööstuse paiknemine linnalistes asulates
- 14.(17) Suuremate linnade ja satelliitasulate tööstuse struktuur
- 15.(18) Linnadevaheliste tsentraliseeritud autovedude kinnitatud liinid
- 16.(19) Veosekäive Balti Raudtee Eesti Raudteekonnas
- 17.(20) Sisse- ja väljaveo struktuur majanduslike sidemete osas NSV Liidu majandusrajoonidega
- 18.(21) Väliskaubanduse struktuur ja dünaamika aastail 1960-1963

Sissejuhatus

Eesti NSV tšestuse atlas on koostatud lepingulise tšestna endise Eesti NSV Rahvamajanduse Nõukogu tellimisel. Atlas sisaldab andmeid üle 2300 tšestusettevõtte ja nende territoriaalselt eraldi paikneva tootmispunkti (tsehhi, osakonna, jaoskonna jt.) kohta, mis moodustab ca 95% vabariigi kõigi tšestusettevõtete ja nende tootmispunktide arvust. Nende punktide hulka on arvatud ja kaartidele kantud ka kalavastavõtu- ja piimapunktid. Ettevõtetele kuuluvad laod ja transpordimajandid on välja jäetud. Andmete puudumisel on välja jäänud ka mõned väiksemad tootmispunktid, peamiselt maal.

Atlas koosneb 21 kaardist ja sinna juurde kuuluvast 18 tabelist. Mitmesugused tšestuse kaardid moodustavad üle poole kaartide üldarvust. Peale tšestuse kaartide on esitatud veel vabariigi administratiivse jaotuse, maavarade, rahvastiku, tšestjõuressursside, transpordi ja majanduslike sidemete kaardid.

Andmed tšestuse kohta tšestajate arvu ja põhifondide väärtuse osas on esitatud seisuga 1.01.1965. Vas-tavate andmete puudumisel on tšestajate arvu puhul erandina lähtutud ka 1964. aasta keskmistest näitajatest. Kogutoodangu osas on kasutatud 1964. aasta andmeid 1.07.1955. aasta hulgihindades. Rahvastiku osas on võr-

reldud 1959. ja 1966. aasta andmeid, kuna tšestjõuressursside osas on kasutatud ainult 1959. aasta rahvaloenduse materjale, Raudteetranspordi kaart on koostatud 1965. aasta ja autotranspordi kaart 1966. aasta seisuga. Majanduslike sidemete käsitleus põhineb 1961.-1966. aasta andmetel.

Kaartide juurde kuuluvad tabelid konkretiseerivad ja täpsustavad antavat informatsiooni, kuna kaartidel on näitajad esitatud peamiselt grupeeringutena ja intervallide piires. Tabelites on samad andmed esitatud täpse suurusega. Otses kaardile kantud arve üldreeglina tabelites korratud ei ole. Kuna käsitleus kaartidel toimub põhiliselt asulate loikes, siis on ka tabelite loetelud üles ehitatud ühtsele süsteemile: alatakse pealinnast, millele järgnevad teised vabariikliku alluvusega linnad ühes neile administra-tiivselt allutatud asulatega. Edasi järgnevad rajoonilise alluvusega linnad ja alevid ning maa-asulad tähestikulises järjekorras.

Atlase koostamisel kasutati põhiliselt järgmistest asutuste ja autorite lähtematerjale ning andmeid: kaart 1 - Läti Riiklik Ülikool; kaart 2-3 - Riia Kaardivabriku poolt koostatud üldkasutatavad kaardid;

kaart 4 - Eesti NSV Ministrite Nõukogu juures asuv
Geoloogia ja Maapõuevarade Kaitse Valitsus; kaart
5-6 - Eesti NSV Statistika Keskvalitsus ja Eesti
NSV TA Majanduse Instituudi tootlike jõudude paigu-
tamise sektor (V.Kaufmann, K.Laas); kaart 7 - Eesti
NSV TA Majanduse Instituudi tootlike jõudude pai-
gutamise sektor (H. Paalberg); kaardid 8-17 - Eesti
NSV TA Majanduse Instituudi tootlike jõudude paigu-
tamise sektor (V.Parmisto); kaardid 18-19 - Eesti
NSV TA Majanduse Instituudi tootlike jõudude pai-
gutamise sektor (T. Polonskaja); kaardid 20-21 -
Eesti NSV TA Majanduse Instituudi majanduslike sid-
emete sektor (L.Tulp, E.Vabar).

Atlase koostamisest võtsid osa:

Teaduslik juhendaja: geograafikandidaat V.Parmisto;

kaardide koostaja

ning atlase kujundaja: n.tead.tõõtaja E.Ojaveri;

teostaja, joonestaja: insener H. Uusmäe;

andmeid süstematiseerisid

ja kogusid täiendavalt: n.tead.tõõtajad M.Ots
ja E.Ojaveri, insener
H.Uusmäe, van.-ökonoomist
H.Tomingas

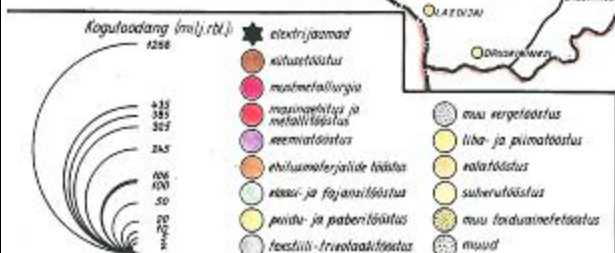
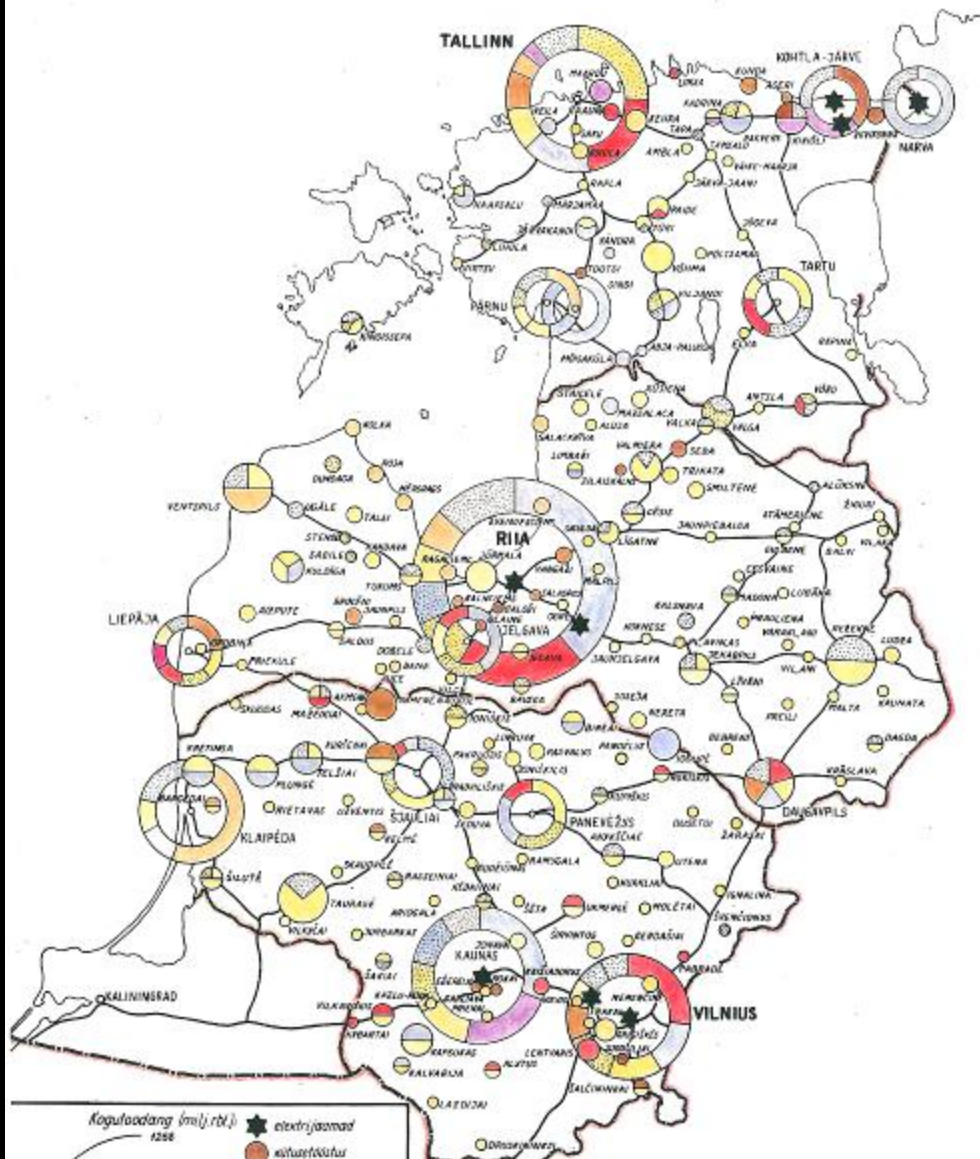
Kaardid on paljundatud fotograafilisel teel RPI
"Eesti Projektis". Tabelid on paljundatud elektro-
graafil RPI "Põllumajandusprojektis".

Tõõt teostajad on tänulikud kõigile neile,
kelle kaasabil ja toetusel sai võimalikuks esimese
katsetusena vabariigis tõõtuse paiknemist käsitle-
va atlase koostamine. Erilist tänu avaldab teosta-
jate kollektiiv Eesti NSV Ministrite Nõukogu esimehe
asetäitjale akadeemik A.Veimerile, kelle otsene abi
ja toetus tolleaegse Rahvamajanduse Nõukogu esimehe-
na oli lähteandmete saamise osas küseldava kaartide
seeria koostamisel määravaks.

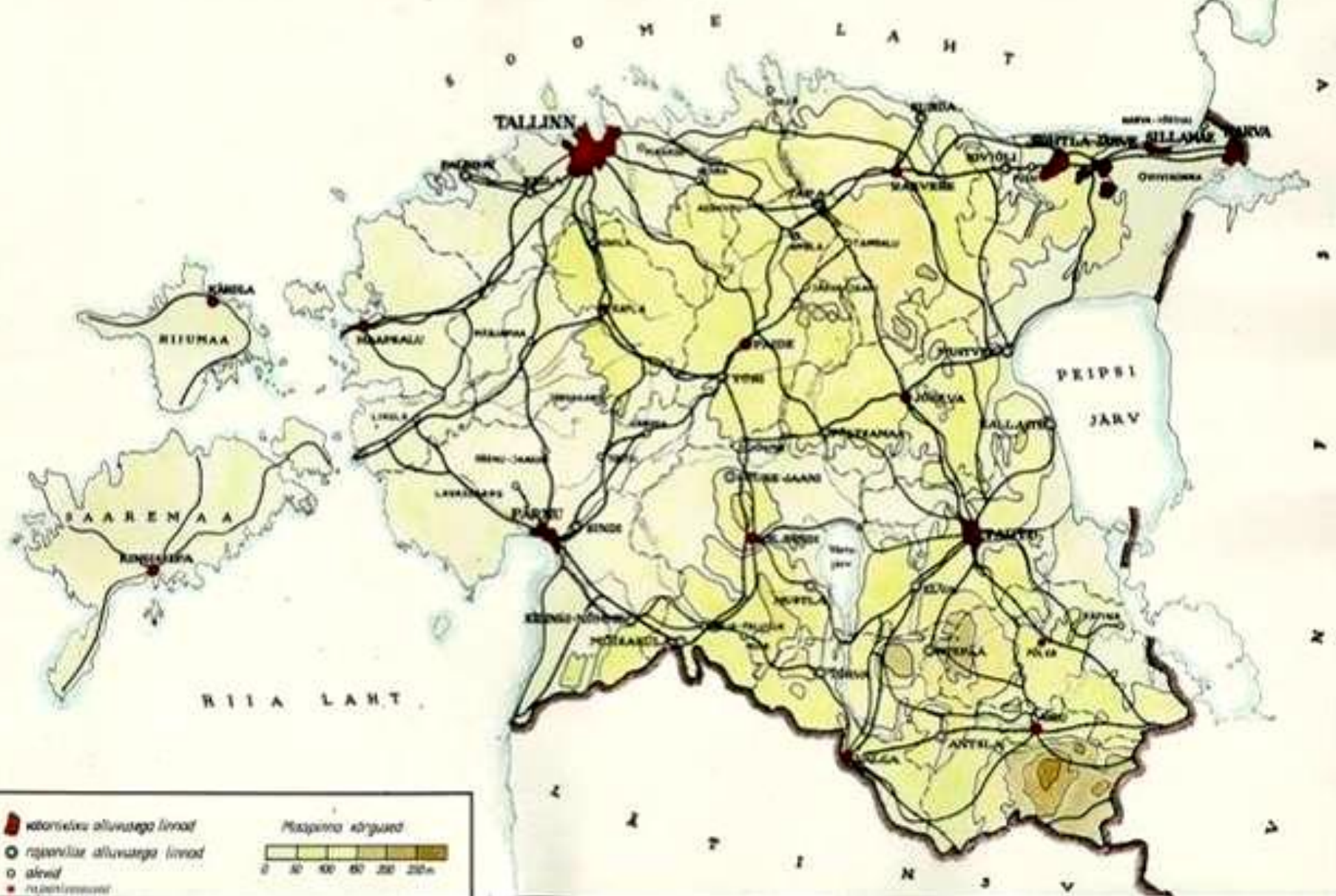
atlase koostajad on tänulikud ka ettepanekute,
täienduste ja kriitiliste märkuste eest nii kaartide
temaatika, andmestiku ja kujutamiseviiside valiku kui
ka tabelites esitatud arvulise materjali osas. Need
palutakse saata Eesti NSV TA Majanduse Instituudi
tootlike jõudude paigutamise sektorisse, Tallinn,
Estonia pst. 7.





Ojaveri


1. BALTI MAJANDUSRAJONI TOOSTUSE PAIKNEMINE



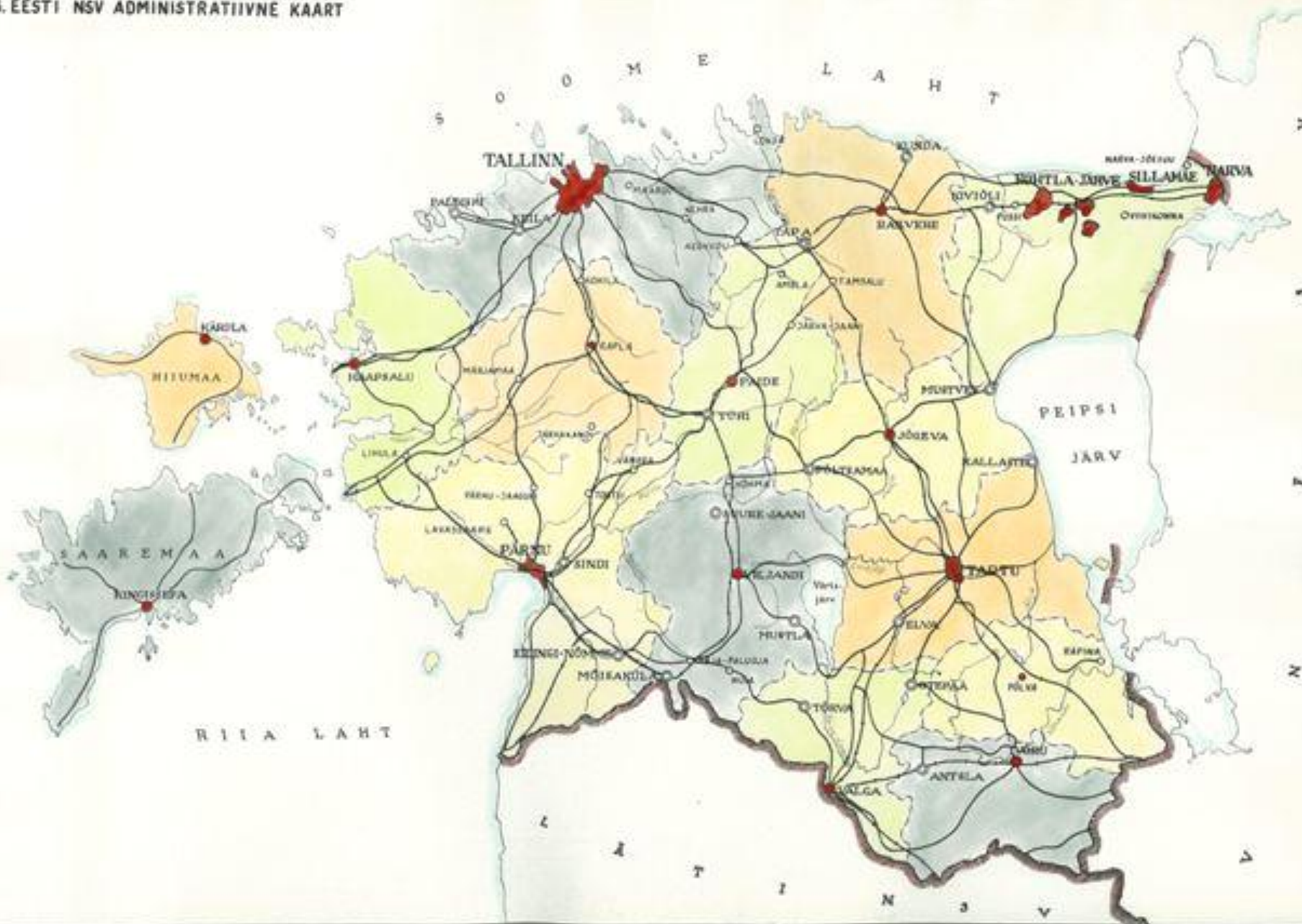
2. EESTI NSV FÜSILINE KAART



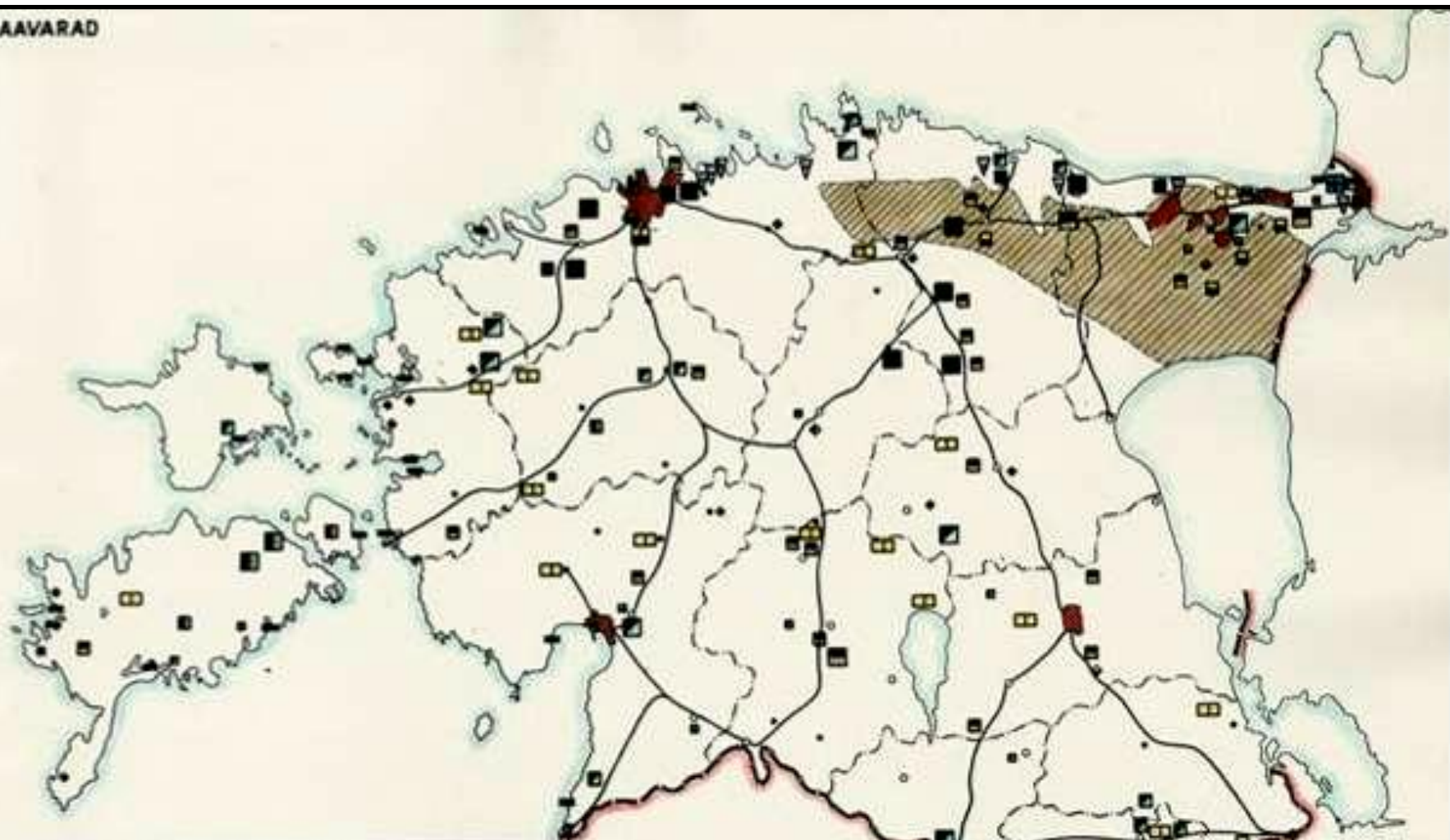
-  võimuliku alluvusega linnad
-  rajoonilise alluvusega linnad
-  alevid
-  raudteepunktid



3. EESTI NSV ADMINISTRATIIVNE KAART



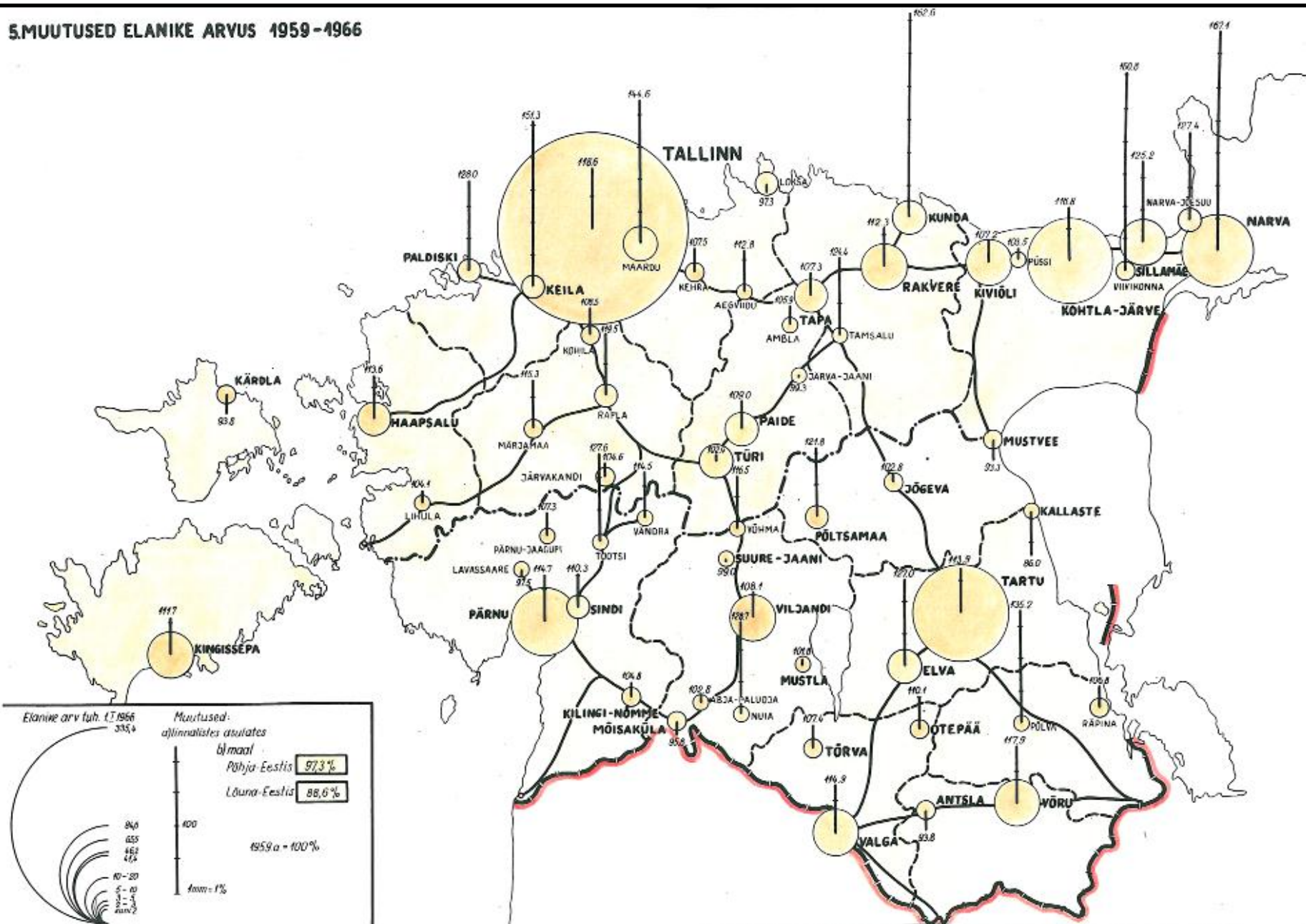
4. MAAVARAD



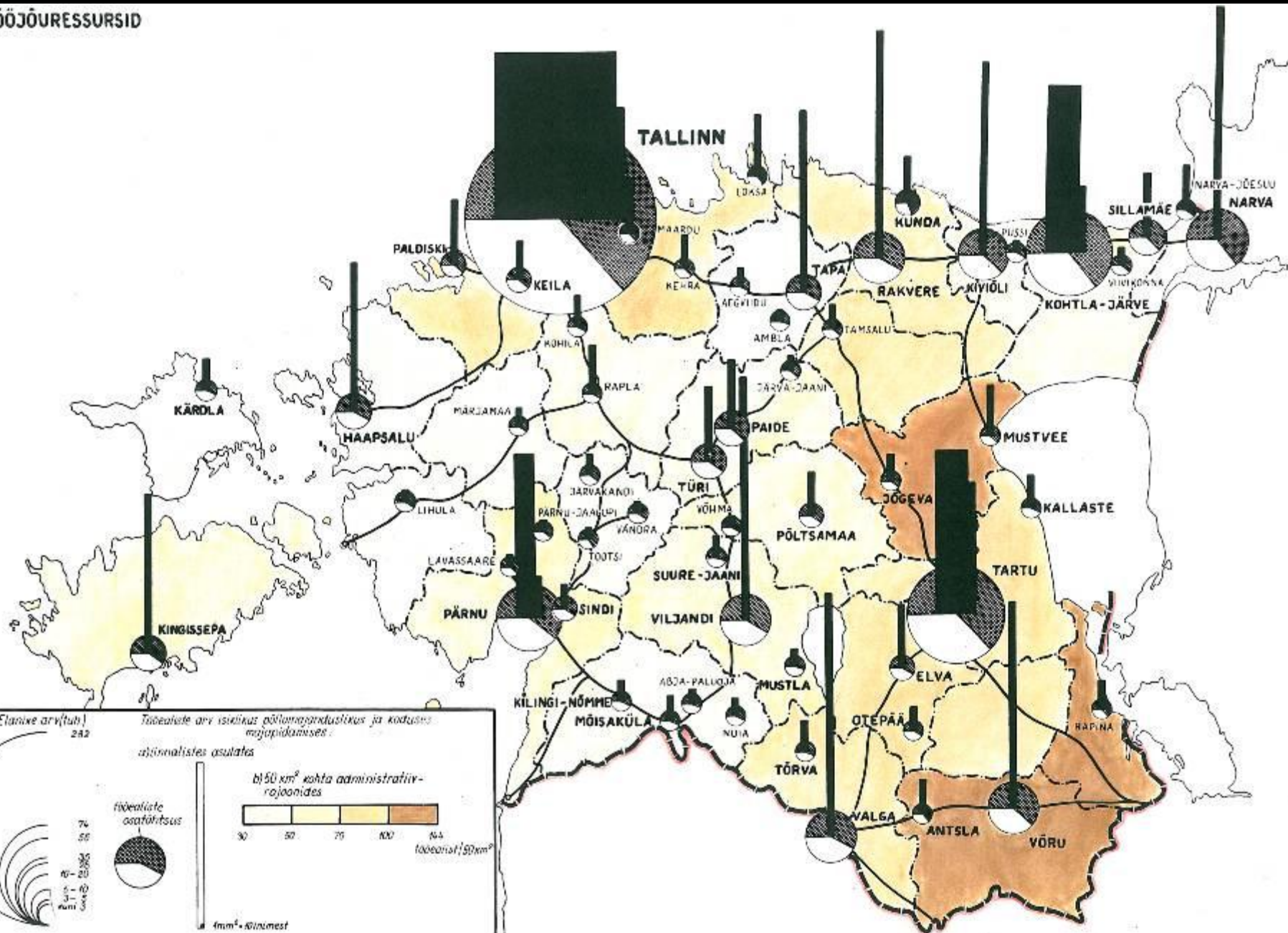
Tingmärgid:

- | | | |
|---|---|----------------|
| • lühikese kestuga korud | ■ erusa-lis korudega suu 10m ² | ▽ - foonid |
| ■ lühikese kestuga suu 1-10m ² | ■ erusa-lis korudega 1-10m ² | □ - turvas |
| ■ lühikese kestuga 1-10m ² | ● liiv korudega | □ - torvusmuda |
| ■ lühikese kestuga üle 10m ² | ● liiv korudega suu 10m ² | ○ - ronevõrk |
| ■ pikema kestuga suu 1-10m ² | ■ liiv korudega 1-10m ² | |
| ■ pikema kestuga suu 10m ² | ■ liiv korudega üle 10m ² | |
| ■ pikema kestuga üle 10m ² | ■ diatamiit korudega 1-10m ² | |
| ■ telliskivi korudega suu 1-5m ² | ■ diatamiit korudega 1-10m ² | |
| ■ telliskivi korudega 1-5m ² | ■ põlvkivi liivakala | |
| ■ telliskivi korudega üle 5m ² | ● ronevõrk | |

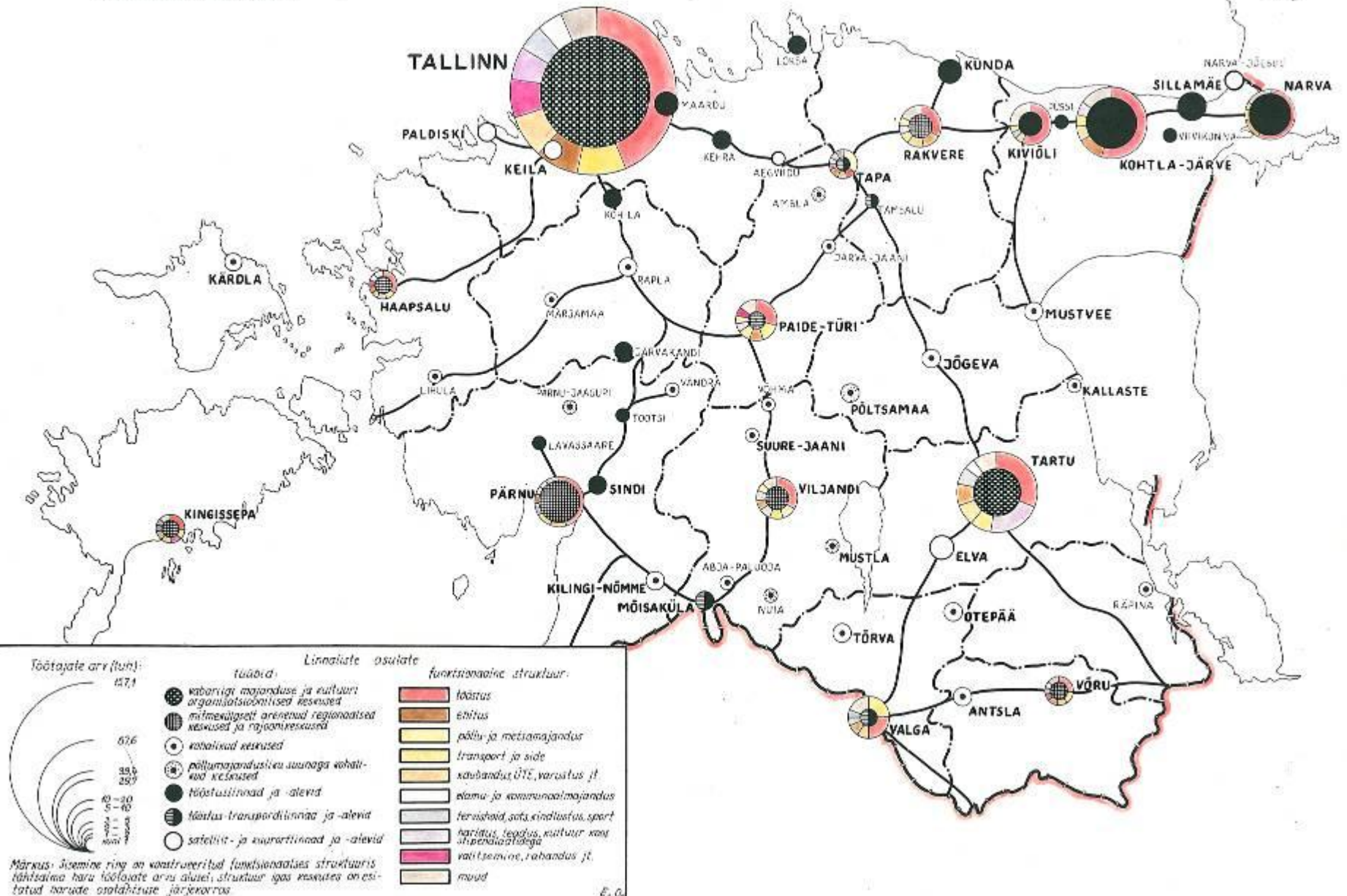
5. MUUTUSED ELANIKE ARVUS 1959-1966



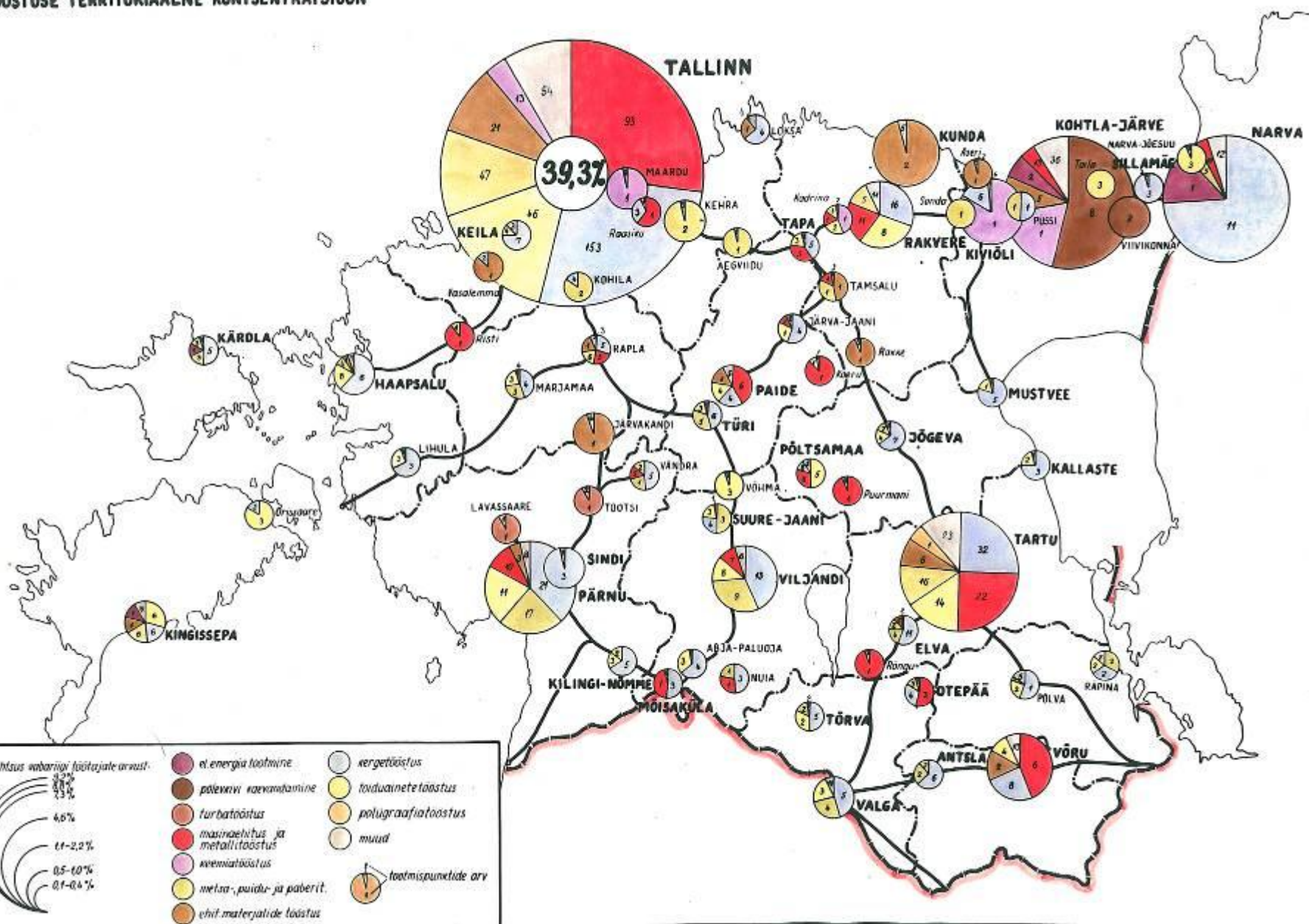
6. TÖÖJÕURESSURSID



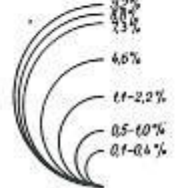
7. LINNALISTE ASULATE FUNKTSIONAALNE STRUKTUUR JA TÜÜBID



8. TÖÖSTUSE TERRITORIAALNE KONTSENTRATSIOON

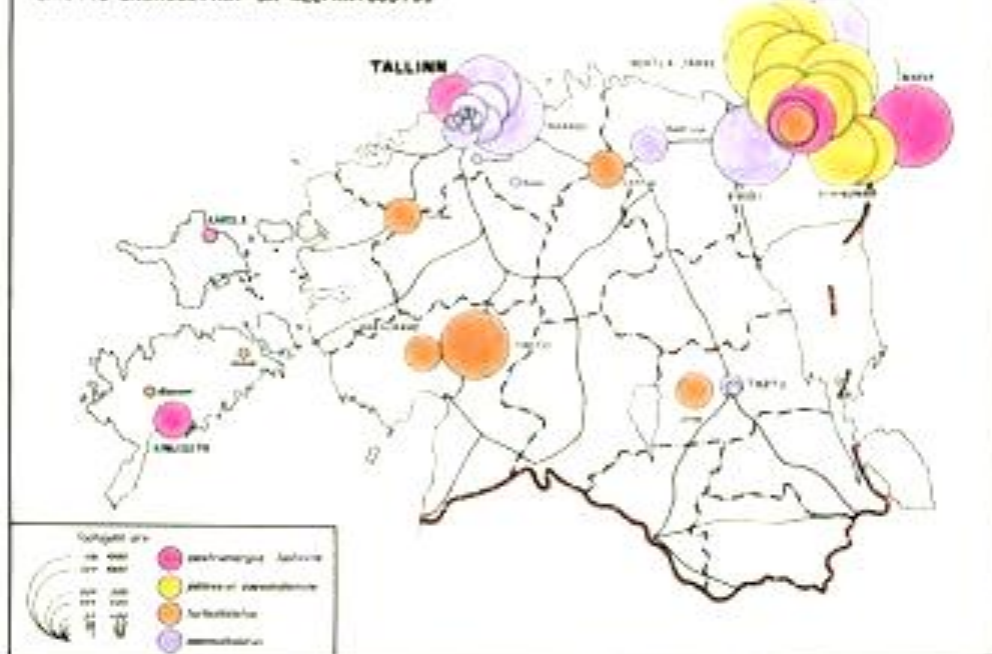


Osatähtsus vabariigi tootajate arvust.

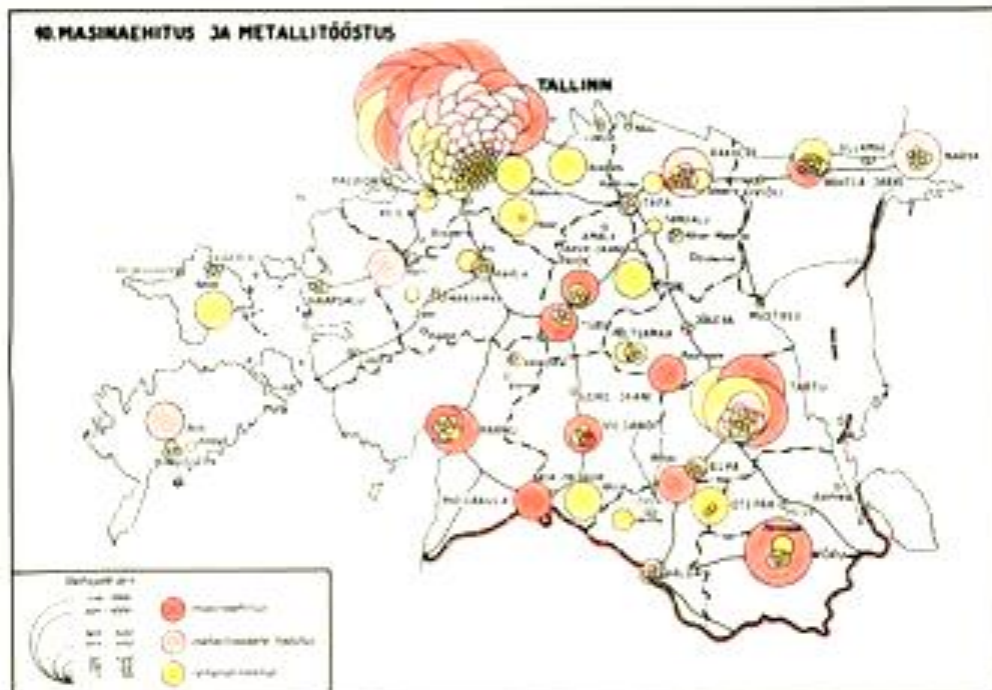


- ei energia tootmine
- põlevkivi kaevandamine
- turvatootlus
- masinaehitus ja metallitööstus
- tekstiilitööstus
- metsa-, puidu- ja paberit.
- ehit.materjalide tööstus
- kergetööstus
- toiduainete tööstus
- polügraafiatööstus
- muud
- töötispunktide arv

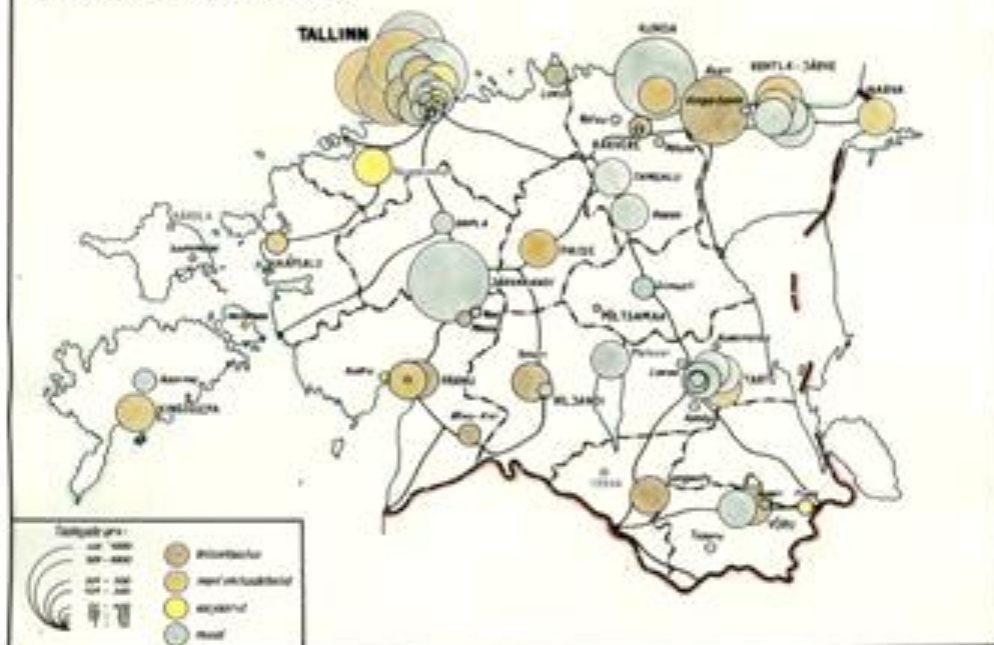
8. KÜTTE-ENERGEETIKA JA KEEMIAÜSTUS



9. MASINAEHITUS JA METALLITÖÖSTUS



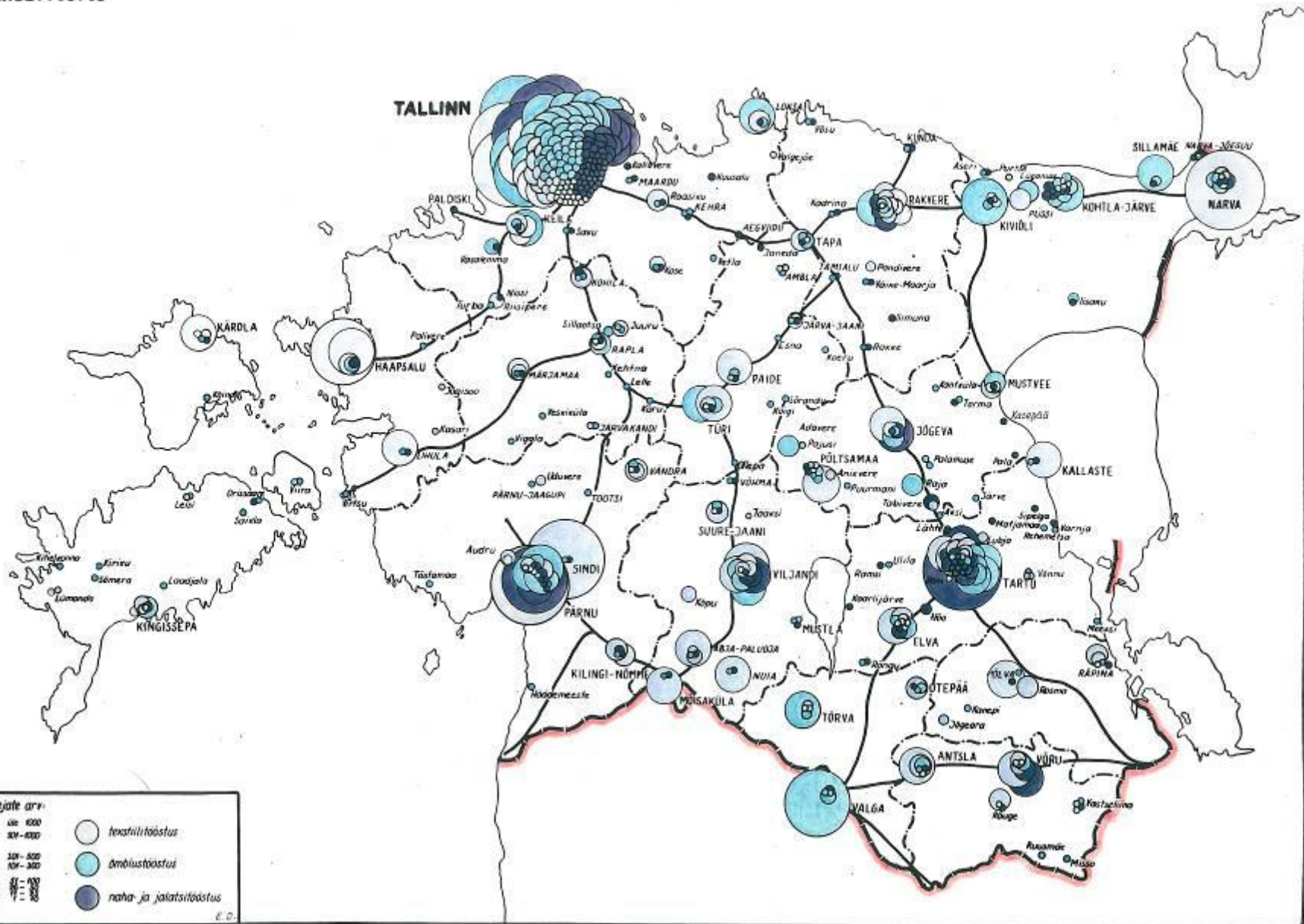
11. ECHITUSMATERJALIDE TÖÖSTUS



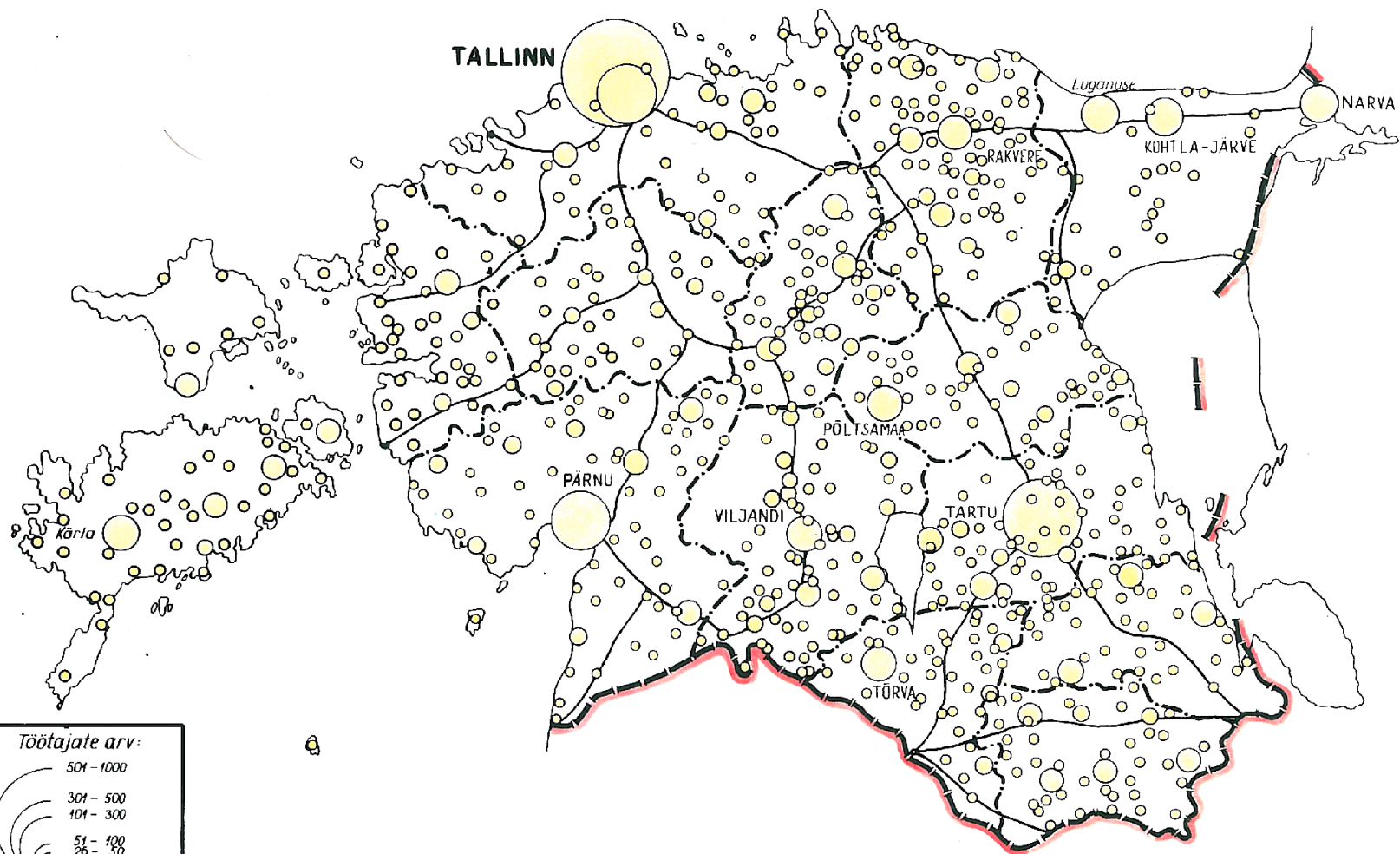
12. METSA-, PUIDU- JA PAPERITÖÖSTUS



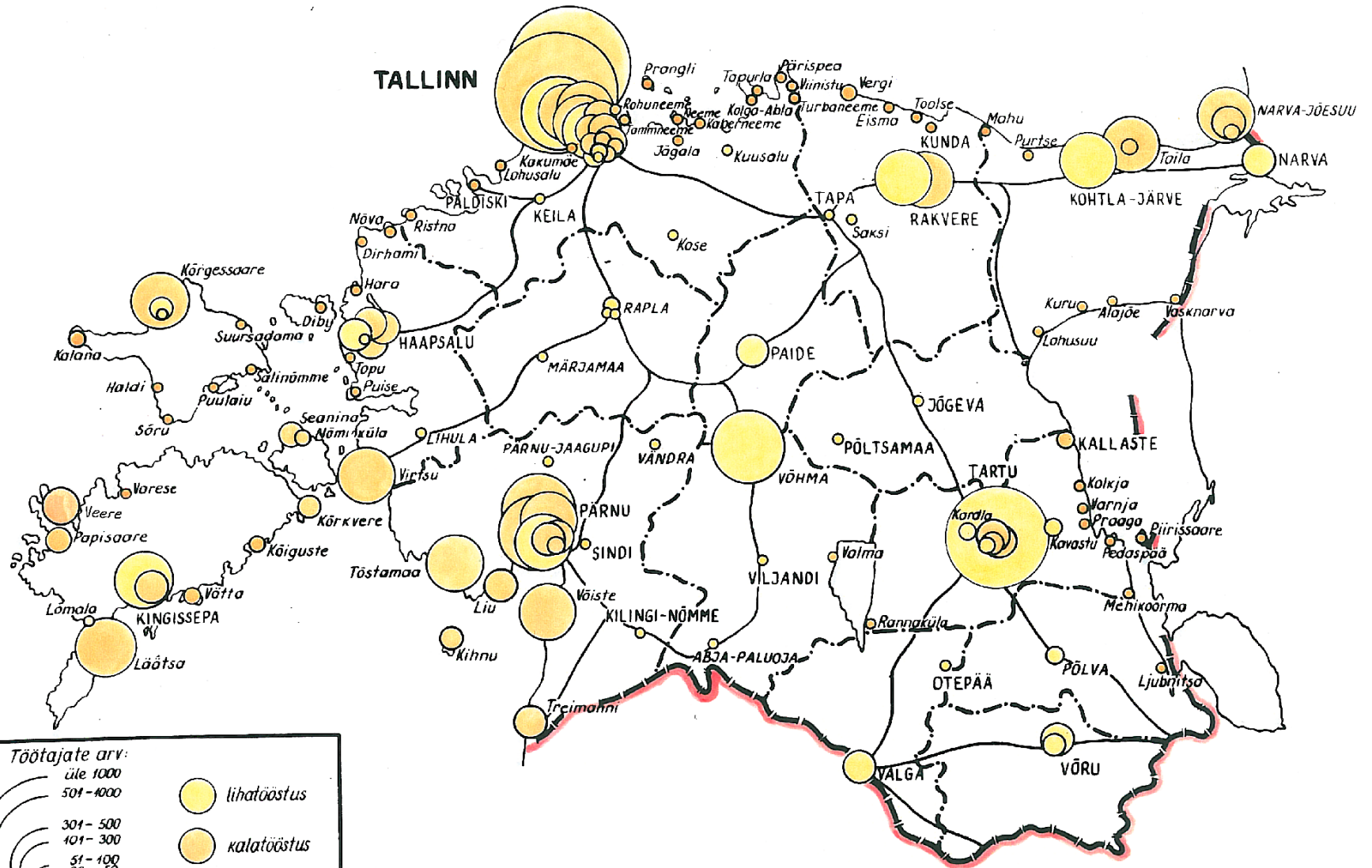
13. KERGETÖÖSTUS



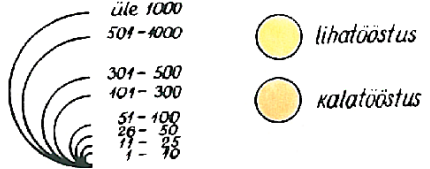
14. PIIMATÖÖSTUS



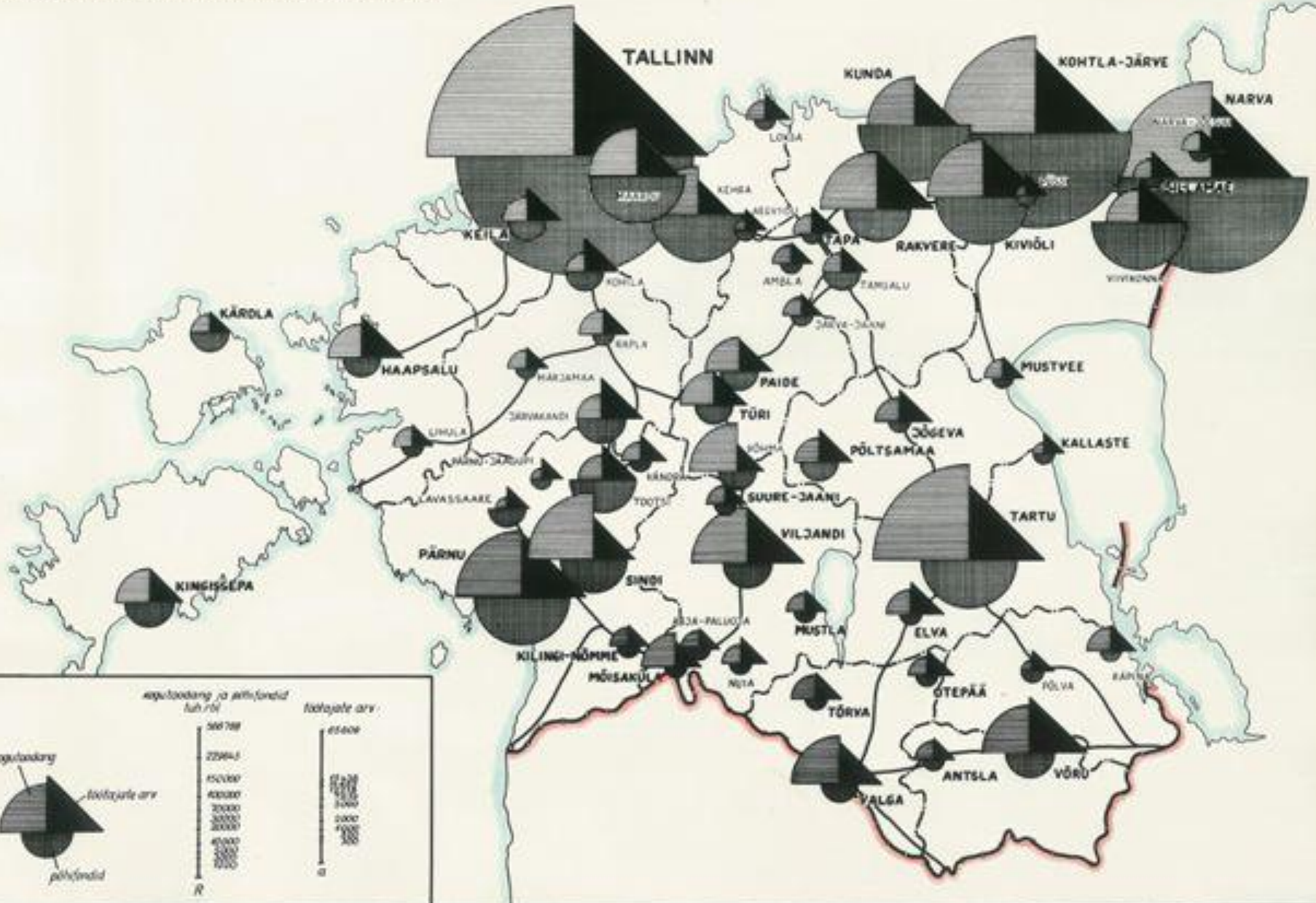
15. LIHA- JA KALATÖÖSTUS



Töötajate arv:

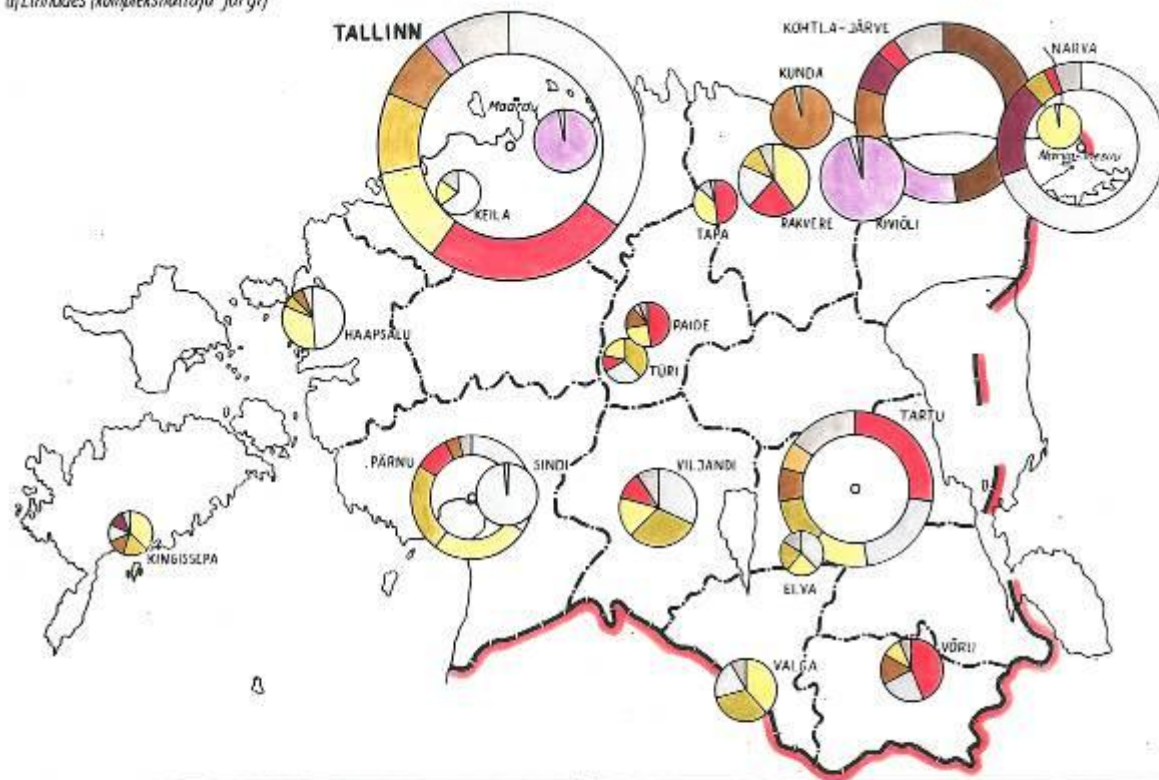


16. TÖÖSTUSE PAIKNEMINE LINNALISTES ASULATES

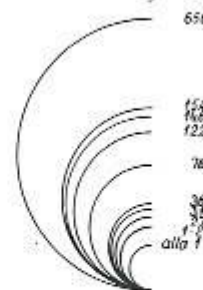


17. TÖÖSTUSE STRUKTUUR

a) Linnades (kompleksnäitaja järgi)



Töötajate arv (fuh)



- elektrienergia tootmine
- ehitusmaterjalide tootlus
- põlevkivi kaevandamine
- kergetootlus
- turbatootlus
- toiduainmetootlus
- masinaehitus ja metallitootlus
- polügraafiatootlus
- keemiatootlus
- muud
- metsa, puidu- ja paberit.

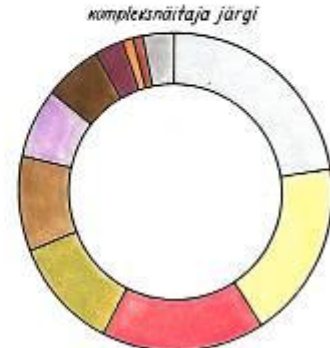
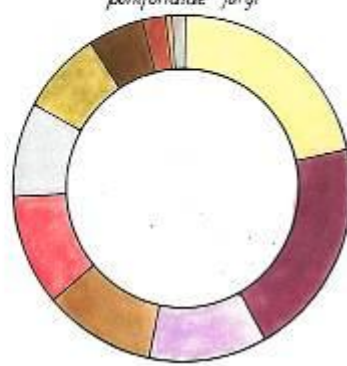
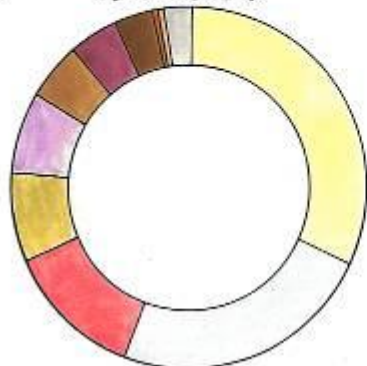
b) Vabariigis:

koguloodangu järgi

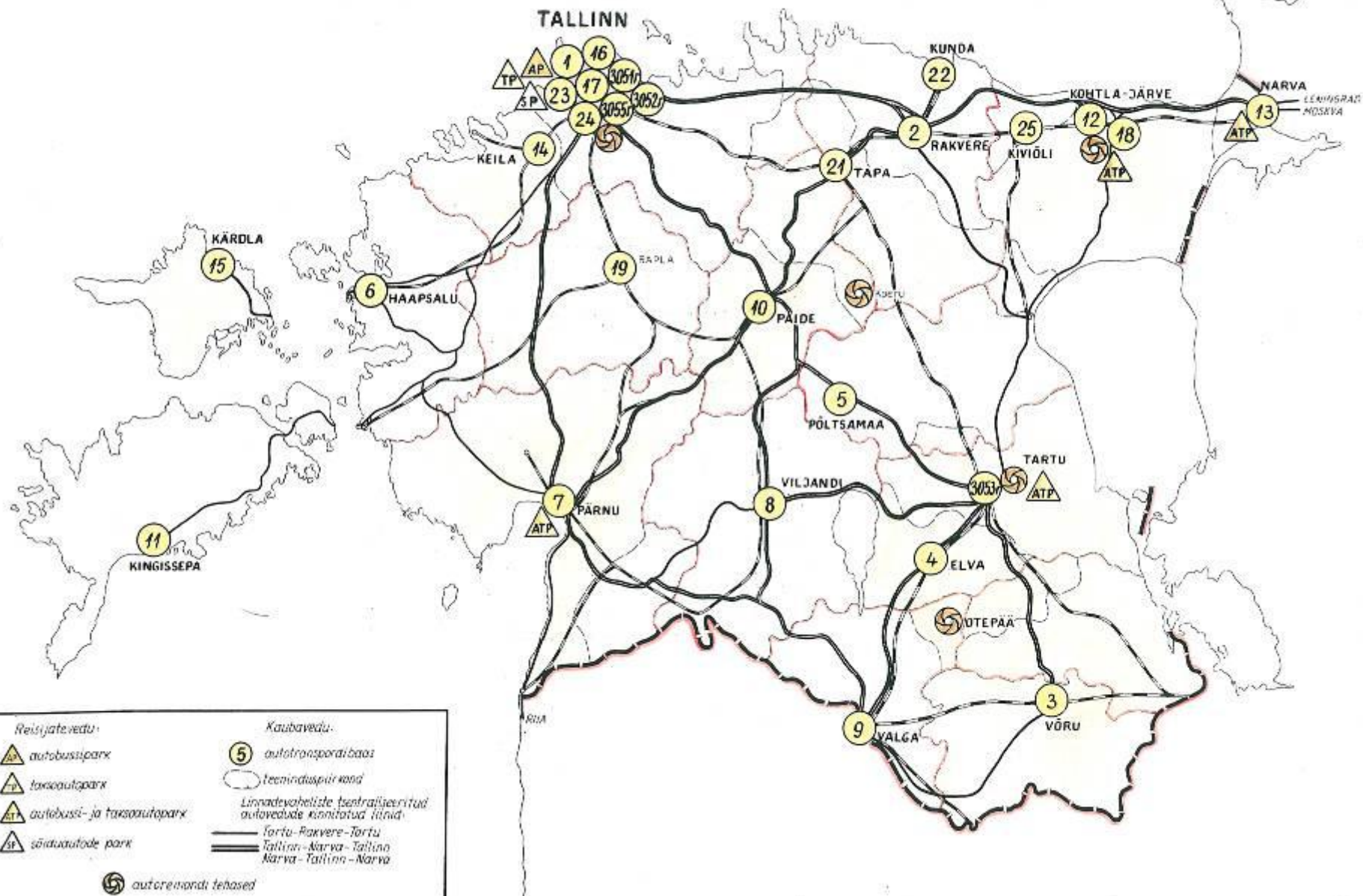
põhifondide järgi

töötajate arvu järgi

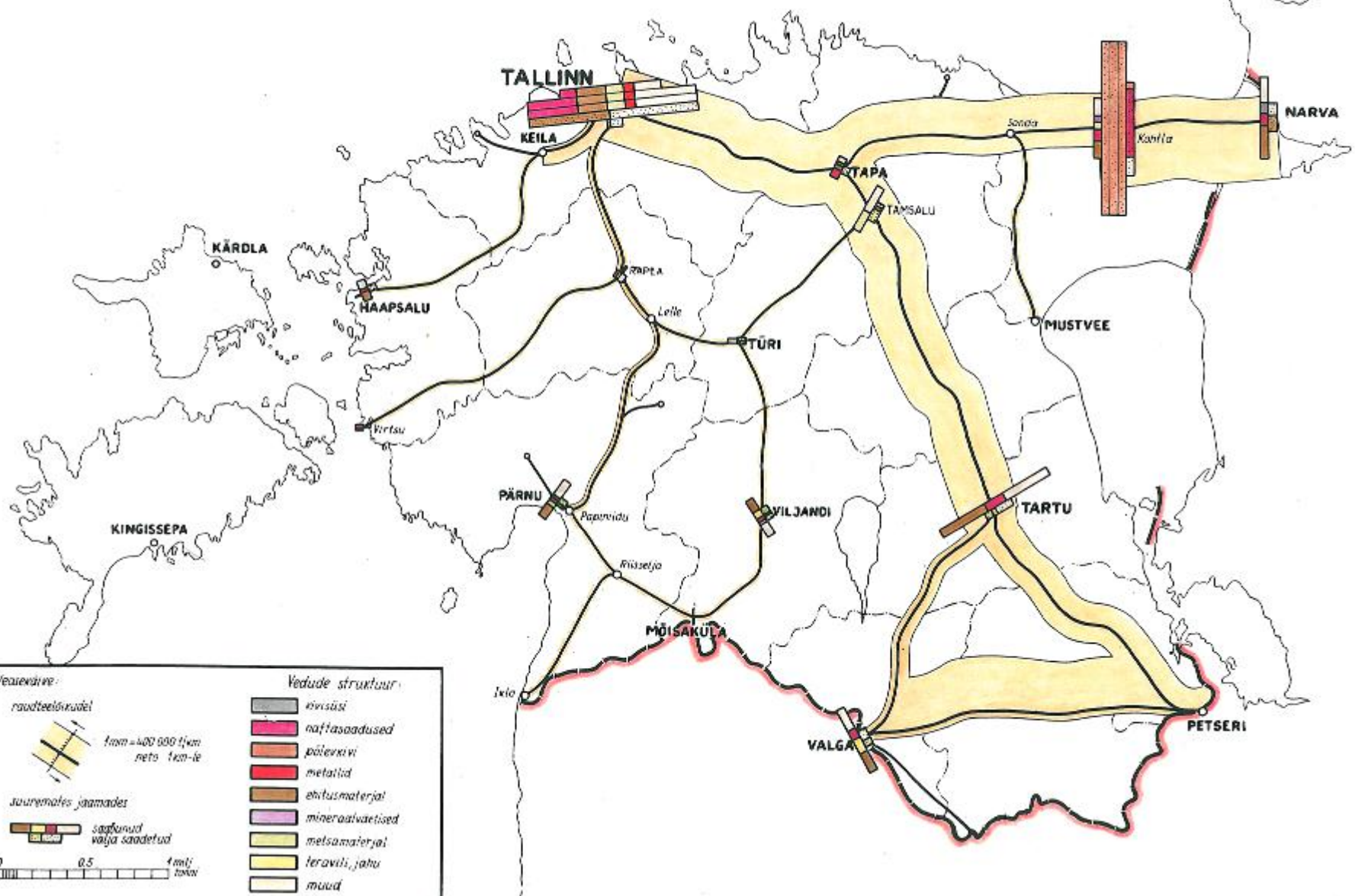
kompleksnäitaja järgi



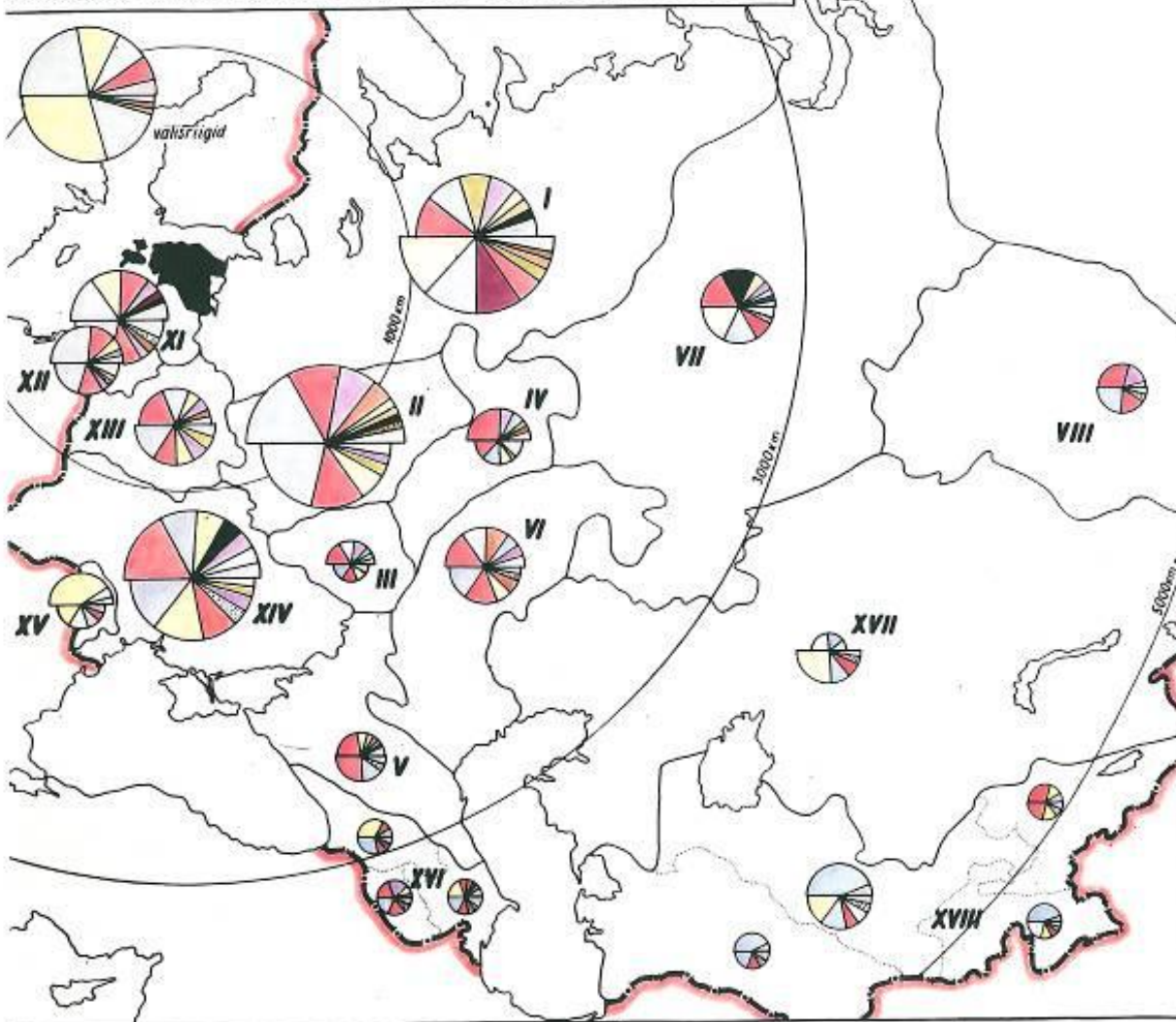
18. AUTOTRANSPORT



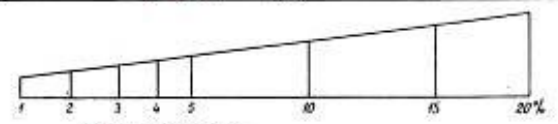
19. RAUDTEETRANSPORT



20. MAJANDUSLIKUD SIDEMED NSV LIIDU MAJANDUSRAJONIDE GA



Eesti NSV sisse- ja väljaveo tootmisharalise struktuuri muutused aastail 1956-1966

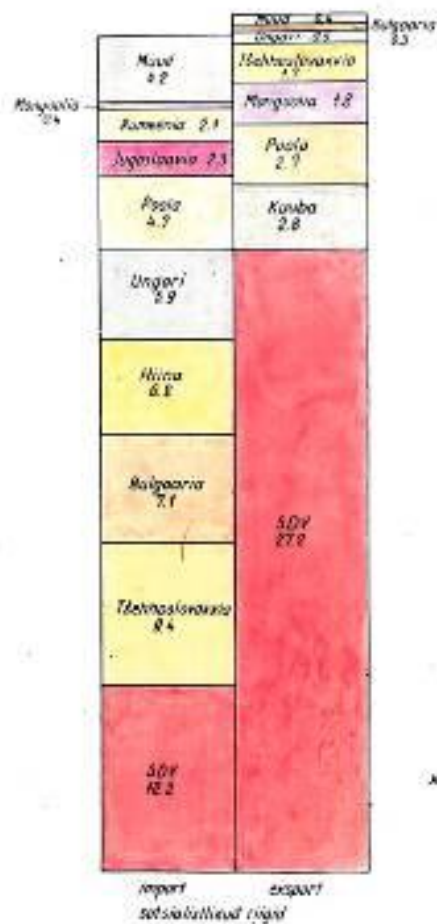


- mustad metallid
- värvilised metallid
- kütused
- elektrenergia
- masinad ja metalltootuse tooted
- abrasiiv, silgukivi- ja söegraniittooted
- keemiatootuse tooted
- metsa-, puidu- ja paberitootuse tooted
- ehitusmaterjalid
- klaas-, porselan- ja fajansstooted
- vergetööstuse tooted
- toiduainete tootuse tooted
- muud tootustooted
- põllumajandussaadused
- muud tooted

- | | | | |
|------------------------|---------------------------------|---------------------------------|---|
| — majandusrajooni piir | I Looderajoon | VII Uraali rajoon | XIII Valgevene NSV |
| ○ sissevedu | II Keskrajoon | VIII Lääne-Siberi rajoon | XIV Ukraina NSV |
| ○ väljaveo | III Mustmulla-Keskrajoon | IX Ida-Siberi rajoon | XV Moldovaavia NSV |
| | IV Volga-Vjatka rajoon | X Kaug-Ida rajoon | XVI Taga-Kaukaasia rajoon: Gruusia NSV, Armeenia NSV, Aserbaidžani NSV |
| | V Põhja-Kaukaasia rajoon | XI Läti NSV | XVII Kasahistani rajoon |
| | VI Volgamaa rajoon | XII Leedu NSV | XVIII Kesk-Aasia rajoon: Kirgisi NSV, Tadžiki NSV, Tšukmeeni NSV, Usbeki NSV |

21. VÄLISKAUBANDUS

a) Geograafiline struktuur (milj. rbl)



b) Kaubanduse struktuur ja dünaamika

